УТВЕРЖДЕНО
Приказом директора
ГБПОУ КАТК
от 20.12.2022 г. № 255-осн

ПАСПОРТ ДОСТУПНОСТИ
объекта социальной, инженерной и транспортной инфраструктур
N 1

1. Общие сведения об объекте

1.1. Наименование (вид) объекта: государственное бюджетное профессиональное образовательное учреждение «Кунгурский автотранспортный колледж», учебный корпус.
1.2. Адрес объекта 617470, Пермский край, г. Кунгур, ул. Просвещения, д. 9.
1.3. Сведения о размещении объекта:
- отдельно стоящее здание: 2 этажа, 5884,6 кв. м.
1.4. Год постройки здания 1877 г., последнего капитального ремонта неизвестно, наличие прилегающего земельного участка: да 6277 кв. м.
1.5. Дата предстоящих плановых ремонтных работ: текущий ремонт, индивидуальное решение с техническими средствами реабилитации 2024-2025 гг.

Сведения об организации, расположенной на объекте:
1.6. Название организации (учреждения), (полное юридическое наименование согласно Уставу, краткое наименование) Государственное бюджетное профессиональное образовательное учреждение «Кунгурский автотранспортный колледж», сокращенно ГБПОУ КАТК.
1.7. Юридический адрес организации (учреждения): 617470, Пермский край, г. Кунгур, ул. Просвещения, д. 9.
1.8. Основание для пользования объектом: оперативное управление.
1.9. Форма собственности: государственная.
1.10. Территориальная принадлежность: региональная.
1.11. Вышестоящая организация (наименование): Министерство образования и науки Пермского края.
1.12. Адрес вышестоящей организации, другие координаты: 617006, Пермский край, г. Пермь, ул. Куйбышева, д. 14; телефон 8 (342) 217-79-33; e-mail: minobr.permkrai.ru.

2. Характеристика деятельности организации на объекте
(по обслуживанию населения)

2.1. Сфера деятельности: образование.
2.2. Виды оказываемых услуг: образовательная деятельность.
2.3. Форма оказания услуг: на объекте с длительным пребыванием
2.4. Категории обслуживаемого населения по возрасту: все возрастные категории.
2.5. Категории обслуживаемых инвалидов: инвалиды, передвигающиеся на коляске, инвалиды с нарушениями опорно-двигательного аппарата, нарушениями зрения, нарушениями слуха, нарушениями умственного развития: условно доступно для всех видов.
2.6. Плановая мощность: посещаемость (количество обслуживаемых в день), вместимость, пропускная способность. 670 человек.
2.7. Участие в исполнении индивидуальной программы реабилитации инвалида, ребенка-инвалида: нет.

3. Состояние доступности объекта

3.1. Путь следования к объекту пассажирским транспортом (описать маршрут движения с использованием пассажирского транспорта): остановка «Заводская», автобусы маршрутов № 1, № 2 «А», № 3; № 5; № 6; № 9; № 10; № 12; № 101; № 103; № 105; № 106; № 154; № 351.

Наличие адаптированного пассажирского транспорта к объекту: организация МУП «Кунгурское ПАТП» частично оснащена автобусами с низким полом.

3.2. Путь к объекту от ближайшей остановки пассажирского транспорта:

3.2.1. расстояние до объекта от остановки транспорта: примерно 80 м;

3.2.2. время движения (пешком): примерно 5 мин.;

3.2.3. наличие выделенного от проезжей части пешеходного пути: да;

3.2.4. перекрестки: нерегулируемые;

3.2.5. информация на пути следования к объекту: визуальная;

3.2.6. перепады высоты на пути: есть незначительный перепад высоты с проезжей части к тротуару;

Их обустройство для инвалидов на коляске: нет

3.3. Организация доступности объекта для инвалида - формы обслуживания

N п/п	Категория инвалидов (вид нарушения)	Вариант организации доступности объекта (формы обслуживания) <*>
1	2	3
1	Все категории инвалидов и МГ	ДУ
	в том числе инвалиды:	
2	передвигающиеся на креслах-колясках	ДУ
3	с нарушениями опорно-двигательного аппарата	ДУ
4	с нарушениями зрения	ДУ
5	с нарушениями слуха	ДУ
6	с нарушениями умственного развития	ДУ

<*> Указывается один из вариантов: "А", "Б", "ДУ", "ВНД"

3.4. Состояние доступности основных структурно-функциональных зон

N п/п	Основные структурно-функциональные зоны	Состояние доступности, в том числе для основных категорий инвалидов <**>
1	2	3
1	Территория, прилегающая к зданию (участок)	ДЧ-И (К, О, С, Г, У)
2	Вход (входы) в здание	ДЧ-И (О, С, Г, У)
3	Путь (пути) движения внутри здания (в том числе пути эвакуации)	ДЧ-И (О)
4	Зона целевого назначения здания (целевого посещения объекта)	ДЧ-И (О)
5	Санитарно-гигиенические помещения	ДЧ-И (К,О)
6	Система информации и связи (на всех зонах)	ДЧ-И (О)
7	Пути движения к объекту (от остановки транспорта)	ДП-В

<**> Указывается: ДП-В - доступно полностью всем; ДП-И (К, О, С, Г, У) - доступно полностью избирательно (указать категории инвалидов); ДЧ-В - доступно частично всем; ДЧ-И (К, О, С, Г, У) - доступно частично избирательно (указать категории инвалидов); ДУ - доступно условно, ВНД - временно недоступно.

3.5. ИТОГОВОЕ ЗАКЛЮЧЕНИЕ о состоянии доступности объекта социальной инфраструктуры:: ДЧ-И - доступно частично избирательно, пути движения к объекту: ДП-В – доступно полностью всем.

4. Управленческое решение

4.1 Рекомендации по адаптации основных структурных элементов объекта

N п/п	Основные структурно-функциональные зоны объекта	Рекомендации по адаптации объекта (вид работы) <*>
1	2	3
1	Территория, прилегающая к зданию (участок)	Ремонт текущий

2	Вход (входы) в здание	Ремонт текущий
3	Путь (пути) движения внутри здания (в том числе пути эвакуации)	Индивидуальное решение с техническими средствами реабилитации
4	Зона целевого назначения (целевого посещения объекта)	Ремонт текущий
5	Санитарно-гигиенические помещения	Ремонт текущий
6	Система информации на объекте (на всех зонах)	Ремонт текущий
7	Пути движения к объекту (от остановки транспорта)	Ремонт текущий
8	Все зоны и участки	Ремонт текущий

«*» Указывается один из вариантов (виды работ: не нуждается; ремонт (текущий, капитальный), индивидуальное решение с ТСР (технические средства реабилитации); технические решения невозможны - организация альтернативной формы обслуживания

4.2. Период проведения работ: 2024-2025 гг.
в рамках исполнения: плана мероприятий по обеспечению доступности объектов и услуг для инвалидов.
(указывается наименование документа: программы, плана)
4.3. Ожидаемый результат (по состоянию доступности) после выполнения работ по адаптации: ДЧ-И – доступно частично избирательно.
Оценка результата исполнения программы, плана (по состоянию доступности): доступно частично избирательно.
4.4. Для принятия решения требуется, не требуется (нужное подчеркнуть): согласование работ с надзорными органами охраны объектов культурного наследия.
Имеется заключение уполномоченной организации о состоянии доступности объекта (наименование документа и владелец его организация, дата): не имеется.
4.5. Информация размещена (обновлена) на Карте доступности Пермского края.
дата: «26» декабря 2022 г. bezbarier.permkrai.ru

5. Особые отметки

Паспорт сформирован на основании:
Акта обследования объекта с приложениями и фотофиксацией: № акта 1 от «23» декабря 2022 г.

УТВЕРЖДЕНО
Приказом директора
ГБПОУ КАТК
от 20.12.2022 г. № 255-осн

АКТ ОБСЛЕДОВАНИЯ
объекта социальной, инженерной и транспортной инфраструктур
к паспорту доступности объекта социальной, инженерной и транспортной инфраструктур
№ 1

город Кунгур

«23» декабря 2022 г.

(Наименование территориального образования)

1. Общие сведения об объекте

1.1. Наименование (вид) объекта: государственное бюджетное профессиональное образовательное учреждение «Кунгурский автотранспортный колледж», учебный корпус
1.2. Адрес объекта: 617470, Пермский край, г. Кунгур, ул. Просвещения, д. 9
1.3. Сведения о размещении объекта:
- отдельно стоящее здание 2 этажа, 5884,6 кв. м.
- наличие прилегающего земельного участка (да, нет): 6277 кв. м.
1.4. Год постройки здания: 1877, последнего капитального ремонта: неизвестно
1.5. Дата предстоящих плановых ремонтных работ: текущий ремонт 2024-2025 гг.
1.6. Название организации (учреждения). (полное юридическое наименование согласно Уставу, краткое наименование): государственное бюджетное профессиональное образовательное учреждение «Кунгурский автотранспортный колледж», сокращенно ГБПОУ КАТК.
1.7. Юридический адрес организации (учреждения): 617470, Пермский край, г. Кунгур, ул. Просвещения, д. 9

2. Характеристика деятельности организации на объекте

Дополнительная информация: образовательная деятельность

3. Состояние доступности объекта

3.1. Путь следования к объекту пассажирским транспортом (описать маршрут движения с использованием пассажирского транспорта): остановка «Заводская», автобусы маршрутов № 1, № 2 «А», № 3; № 5; № 6; № 9; № 10; № 12; № 101; № 103, № 105; № 106; № 154; № 351.
Наличие адаптированного пассажирского транспорта к объекту: организация МУП «ПАТП» частично оснащена автобусами с низким полом.
3.2. Путь к объекту от ближайшей остановки пассажирского транспорта:
3.2.1. расстояние до объекта от остановки транспорта: примерно 80 м;
3.2.2. время движения (пешком): примерно 5 мин.;
3.2.3. наличие выделенного от проезжей части пешеходного пути: да;
3.2.4. перекрестки: нерегулируемые;
3.2.5. информация на пути следования к объекту: визуальная,
3.2.6. перепады высоты на пути: есть незначительный перепад высоты с проезжей части к тротуару;
Их обустройство для инвалидов на коляске: нет.
3.3. Организация доступности объекта для инвалидов - форма обслуживания.

N п/п	Категория инвалидов (вид нарушения)	Вариант организации доступности объекта (формы обслуживания) (*)
1	2	3
1	Все категории инвалидов и МГ	ДУ

	в том числе инвалиды:	
2	передвигающиеся на креслах-колясках	ДУ
3	с нарушениями опорно-двигательного аппарата	ДУ
4	с нарушениями зрения	ДУ
5	с нарушениями слуха	ДУ
6	с нарушениями умственного развития	ДУ

<*> Указывается один из вариантов. "А", "Б", "ДУ", "ВНД"

3.4. Состояние доступности основных структурно-функциональных зон

N п/п	Основные структурно-функциональные зоны	Состояние доступности, в том числе для основных категорий инвалидов <**>	Приложение	
			№ на плане	№ фото
1	2	3	4	5
1	Территория, прилегающая к зданию (участок)	ДЧ-И (К, О, С, Г, У)	---	8,11,14, 15,16
2	Вход (входы) в здание	ДЧ-И (О, С, Г, У)	68	20,21,22, 23,24,25, 26,29,51, 52
3	Путь (пути) движения внутри здания (в том числе пути эвакуации)	ДЧ-И (О)	51, 68	30, 31, 45, 69
4	Зона целевого назначения здания (целевого посещения объекта)	ДЧ-И (О)	41	33,34
5	Санитарно-гигиенические помещения	ДЧ-И (К,О)	67	57,58,59
6	Система информации и связи (на всех зонах)	ДЧ-И (О)	---	48,49
7	Пути движения к объекту (от остановки транспорта)	ДП-В	---	11,14,15, 16

<**> Указывается: ДП-В - доступно полностью всем; ДП-И (К, О, С, Г, У) - доступно полностью избирательно (указать категории инвалидов); ДЧ-В - доступно частично всем; ДЧ-И (К, О, С, Г, У) - доступно частично избирательно (указать категории инвалидов), ДУ - доступно условно; ВНД - недоступно

3.5. ИТОГОВОЕ ЗАКЛЮЧЕНИЕ о состоянии доступности объекта социальной инфраструктуры: **ДЧ-И** – доступно частично избирательно, пути движения к объекту: доступны полностью всем.

4. Управленческое решение (проект)

4.1 Рекомендации по адаптации основных структурных элементов объекта:

N п/п	Основные структурно-функциональные зоны объекта	Рекомендации по адаптации объекта (вид работы) <*>
1	2	3
1	Территория, прилегающая к зданию (участок)	Ремонт текущий
2	Вход (входы) в здание	Ремонт текущий
3	Путь (пути) движения внутри здания (в том числе пути эвакуации)	Индивидуальное решение с техническими средствами реабилитации
4	Зона целевого назначения здания (целевого посещения объекта)	Ремонт текущий
5	Санитарно-гигиенические помещения	Ремонт текущий
6	Система информации на объекте (на всех зонах)	Ремонт текущий
7	Пути движения к объекту (от остановки транспорта)	Ремонт текущий

8	Все зоны и участки	Ремонт текущий

<*> Указывается один из вариантов (видов работ) не нуждается, ремонт (текущий, капитальный), индивидуальное решение с ТСР; технические решения невозможны - организация альтернативной формы обслуживания.

4.2. Период проведения работ: 2024-2025 гг.
в рамках исполнения плана мероприятий по обеспечению доступности объектов и услуг для инвалидов.
(указывается наименование документа: программы, плана)
4.3. Ожидаемый результат (по состоянию доступности) после выполнения работ по адаптации:
ДЧ-И – доступно частично избирательно.
Оценка результата исполнения программы, плана (по состоянию доступности): доступно частично избирательно.
4.4. Для принятия решения требуется, не требуется (нужное подчеркнуть):
4.4.1. согласование на комиссии:
_____.
(наименование комиссии по координации деятельности в сфере обеспечения доступной среды жизнедеятельности для инвалидов и других МГ)
4.4.2. согласование работ с надзорными органами (в сфере проектирования и строительства, архитектуры, охраны памятников, другие - указать):
согласование работ с надзорными органами охраны объектов культурного наследия:
4.4.3. техническая экспертиза; разработка проектно-сметной документации;
4.4.4. согласование с вышестоящей организацией (собственником объекта);
4.4.5. согласование с общественными организациями инвалидов: _____;
4.4.6. другое: _____
Имеется заключение уполномоченной организации о состоянии доступности объекта прилагается:
_____.
(наименование документа и выдающей его организации, дата)
4.5. Информация может быть размещена (обновлена) на Карте доступности Пермского края
bezbarierov.permkrai.ru
(наименование сайта, портала)

5. Особые отметки

ПРИЛОЖЕНИЯ.
Результаты обследования:

1. Территории, прилегающей к объекту	на 7 л.
2. Входа (входов) в здание	на 9 л.
3. Путей движения внутри здания	на 10 л.
4. Зоны целевого назначения объекта	на 7 л.
5. Санитарно-гигиенических помещений	на 8 л.
6. Системы информации (и связи) на объекте	на 4 л.
Результаты фотофиксации на объекте	на 70 л.
Кадастровый, технический паспорт, поэтажные планы	на 57 л.

Другое (в том числе дополнительная информация о путях движения к объекту):
остановка «Заводская», автобусы маршрутов № 1, № 2 «А», № 3, № 5; № 6; № 9; № 10; № 12; № 101; № 103; № 105; № 106; № 154; № 351.

Руководитель комиссии:
заместитель директора С. В. Пирожков

Члены комиссии:
начальник хозяйственного отдела М. В. Подлесный

социальный педагог Д. И. Кирилова

комендант М. В. Степенко

Приложение 1
к Акту обследования объекта
социальной, инженерной
и транспортной инфраструктур
к паспорту доступности объекта
социальной, инженерной
и транспортной инфраструктур
от "23" декабря 2022 г. № 1

I. Результаты обследования:
1. Территории, прилегающей к зданию (участка)

Государственное бюджетное профессиональное образовательное учреждение «Кунгурский автотранспортный колледж»
Пермский край, г. Кунгур, ул. Просвещения, д. 9

№ п/п	Наименование функционально-планировочного элемента	Норматив	Ссылка на норматив	Наличие элемента			Фактическое состояние *(в т.ч. результаты замеров)*	Выявленные нарушения и замечания	
				есть/нет	№ на плане	фото		Содержание требований, соответствует ли нормативу	Значимо для инвалида (категория)
1	2	3	4	5	6	7	8	9	10
1.1	**Вход (входы) на территорию**								
1.1.1	Вход на территорию или участок	следует оборудовать доступными для инвалидов элементами информации об объекте	п. 5.1.1 СП 59.13330.2020	Есть		Фото № 49		соответствует нормативу	С

1.1.2	Калитки	- не допускается применять непрозрачные калитки на навесных петлях двустороннего действия, калитки с вращающимися полотнами, турникеты и другие устройства, создающие препятствие для движения МГН. - для беспрепятственного проезда через калитку (ворота) инвалида на кресле-коляске бортовые камни, другие перепады на пути следует выполнять в одном уровне с пешеходными путями	п. 5.1.2, п. 5.4.8 СП 59.13330.2020	нет	-	-	-	-	-
1.1.3	Ширина прохода в ограждении	не менее 0,9 м.	п. 5.1 СП 136.13330.2012	есть	-	 Фото № 21	ширина дверного проема в свету 1,37 м	соответствует нормативу	К
1.2	**Путь (пути) движения на территории**								
1.2.1	Маршрут движения на территории	покрытие ровное, из твердых материалов, не создающее вибрацию при движении	п. 5.1.11 СП 59.13330.2020	есть	-	 Фото № 11	асфальтированный тротуар	соответствует нормативу	К,О,С,Г,У

1.2.2	Покрытие из бетонных плит или брусчатки	толщина швов между плитами не более 0,01 м	п. 5.1.11 СП 59.13330.2020	нет	-	-	-	-	К.О.С
1.2.3	Ширина доступного маршрута движения	не менее 2,0 м (минимальная ширина пути движения – 1,2 м)	п.5.1.9 СП 59.13330.2020	есть	-	Фото № 15	асфальтированный тротуар, ширина от 2,23 м до 3,37 м	соответствует нормативу	К
1.2.4	- Продольный уклон пешеходных путей (кроме лестниц и пандусов) - Поперечный уклон	не более 40‰ (1:25), в стесненных условиях допускается увеличивать до 80‰ (1:12,5) от 5 до 20‰ (от 1:200 до 1:50)	п.5.3.7 СП 59.13330.2020	нет	-	Фото № 14	не более 40‰ от 5 до 20‰	соответствует нормативу	К
1.2.5	Пешеходные пути	на одном уровне с проезжей частью	п. 5.1.4 СП 59.13330.2020	нет	-	-	-	-	К.О
1.2.6	Система средств информационной поддержки	обеспечена на всех путях движения, доступных для МГН	п. 5.1.3 СП 59.13330.2020	нет	-	-	-	-	-
1.2.7	На основных путях движения людей	предусмотрены не менее чем через 100 - 150 м места отдыха	п. 5.3.1 СП 59.13330.2020	нет	-	-	-	-	К.О
1.2.8	Скамейки для инвалидов	с опорой для спины, подлокотником; - местом для кресел-колясок.	п. 5.3.1 СП 59.13330.2020, п. 5.12 СП 136.13330.2012	нет	-	-	-	-	К.О

1.2.9	Скамейки для инвалидов, в том числе слепых	устанавливаются на обочинах проходов и обозначаются с помощью изменения фактуры наземного покрытия	п. 5.12 СП 136.13330.2012	нет	-	-	-	-	С
1.3	**Лестница (наружная)** *Если лестница отсутствует – необходимо пункты 1.3.1 – 1.3.9 удалить, оставив п. 1.3* *Если лестница есть – необходимо удалить п. 1.3*								
1.3.1	Поручни лестниц	- с двух сторон лестничного марша, - при ширине лестницы 4 м и более установлены центральные двусторонние поручни	п. 5.2.7 ГОСТ Р 51261-2017 п. 5.1.13 СП 59.13330.2020	нет	-	-	-	-	О,С
1.3.2	Высота поручней лестницы	0,9 м, расположены в одной вертикальной плоскости	п. 5.1.13 СП 59.13330.2020	нет	-	-	-	-	О,С
1.3.3	Лестничный поручень	Перед нижним и верхним маршами лестницы, завершающие части поручней должны быть горизонтальными и выступать за границы лестничных маршей на 0,3 м.	п. 5.2.7.2 ГОСТ Р 51261-2017 п. 5.1.13 СП 59.13330.2020	нет	-	-	-	-	О,С
1.3.4	Ширина лестничного марша	не менее 1,35 м.	п. 5.1.12 СП 59.13330.2020	есть	-	 Фото №6	ширина лестницы центрального входа 5,02 м	соответствует нормативу	О

1.3.5	Ширина проступи лестниц Высота ступеней	- 0,35 – 0,4 м. - 0,12 – 0,15 м.	п. 5.1.12 СП 59.13330.2020	есть	-	 Фото № 20	ширина проступи от 0,33 м до 0,37 м; Высота ступеней от 0,10 м до 0,16 м	не соответствует нормативу	О,С
1.3.6	Форма и размеры ступеней.	Одинаковы по размерам ширины проступи и высоты подъема ступеней.	п. 5.1.12 СП 59.13330 2020	нет	-	-	-	-	О,С
1.3.7	Тактильно-контрастные указатели, выполняющие функцию предупреждения	глубиной 0,5 - 0,6 м и шириной, равной ширине лестничного марша, на расстоянии 0,3 м от кромки проступи первой ступени лестницы (рифы типа усеченных конусов, усеченных куполов, цилиндров, расположенных в линейном порядке)	т. 4 (рис. А.3, приложение А) ГОСТ Р 52875-2018	нет	-	-	-	-	С
1.3.8	Лестница	Продублирована пандусом подъемным устройством или лифтом	п. 5.1.14 СП 59.13330.2020	нет	-	-	-	-	К
1.4	**Пандус (наружный)** *Если пандус отсутствует – необходимо пункты 1.4.1 – 1.4.6 удалить, оставим п. 1.4* *Если пандус имеется – необходимо удалить п. 1.4*								
1.4	Пандус (наружный)	-	-	нет	-	-	Пандус на территории отсутствует.	-	О,С
1.5	**Автостоянка и парковка**								

1.5.1	Парковочные места	определяется расчетом, при числе мест от общего числа: - до 100 мест 5%, но не менее одного места; - от 101 до 200 – 5 мест и дополнительно 3% числа мест свыше 100; - от 201 до 500 – 8 мест и дополнительно 2% числа мест свыше 200; - 501 и более – 14 мест и дополнительно 1% числа мест свыше 500	п. 5.2.1 СП 59.13330.2020	нет	-	-	-	-	К,О,С,Г,У
1.5.2	Габариты специализированного места для стоянки (парковки) транспортных средств инвалида	- размеры 6.0 х 3,6 м; - вдоль проезжей части его длина должна составлять 6.8 м.	п. 5.2.4 СП 59.13330.2020	нет	-	-	-	-	К,О,С,Г,У
1.5.3	Расстояние до входа в предприятие, организацию или учреждение	- не далее 50 м	п. 5.2.2 СП 59.13330.2020	есть	-	 Фото № 8	расстояние до центрального входа менее 20 метров	соответствует нормативу	К
1.5.4	Знаки на поверхности покрытия стоянки и знаки на вертикальной поверхности (стене, столбе, т.п.)	Каждое машино-место для транспортного средства инвалида должно быть обозначено дорожной разметкой, за габаритами проезжей части пешеходных путей на высоте от 1.5 до 2,0 м.	п. 5.2.1 СП 59.13330.2020 Приложение А п. 1.2.1.3 (Рис. Б.16) ГОСТ Р 51256-2018	нет	-	-	-	-	К,О,С

Работа по адаптации объектов

№ п/п	Наименование функционально-планировочного элемента	Содержание	Виды работ
1.1	Территория, прилегающая к зданию (участок)		
1.6	**ОБЩИЕ требования к зоне**	Привести в соответствие установленным нормативам.	

II. Заключение по зоне:

Наименование структурно-функциональной зоны	Состояние доступности <*> (к пункту 3.4 Акта обследования)	Приложение		Рекомендации по адаптации (вид работы) <**> (к пункту 4.1 Акта обследования)
		N на плане	N фото	
1	2	3	4	5
Территория, прилегающая к зданию	ДЧ-И (К, О, С, Г, У)	-	8,11,14,15,16	Ремонт текущий

Комментарий к заключению:

<*> Указывается: ДП-В - доступно полностью всем; ДП-И (К, О, С, Г, У) - доступно полностью избирательно (указать категории инвалидов); ДЧ-В - доступно частично всем; ДЧ-И (К, О, С, Г, У) - доступно частично избирательно (указать категории инвалидов); ДУ - доступно условно, ВНД - недоступно.

<**> Указывается один из вариантов: не нуждается, ремонт (текущий, капитальный); индивидуальное решение с ТСР; технические решения невозможны - организация альтернативной формы обслуживания.

Приложение 2
к Акту обследования объекта
социальной, инженерной
и транспортной инфраструктур
к паспорту доступности объекта
социальной, инженерной
и транспортной инфраструктур
от "23" декабря 2022 г. № 1

I. Результаты обследования:
2. Входа (входов) в здание

Государственное бюджетное профессиональное образовательное учреждение «Кунгурский автотранспортный колледж»
Пермский край, г. Кунгур, ул. Просвещения, д. 9

№ п/п	Наименование функционально-планировочного элемента	Норматив	Ссылка на норматив	Наличие элемента			Фактическое состояние *(в т.ч. результаты замеров)*	Выявленные нарушения и замечания	
				есть/нет	№ на плане	фото		Содержание(описать соответствует ли нормативу)	Значимо для инвалида *(категория)*
1	2	3	4	5	6	7	8	9	10
2.1	**Лестница (наружная)** *Если лестницы отсутствует – необходимо пункты 2.1.1 – 2.1.10 удалить, оставить п. 2.1* *Если лестница есть – необходимо удалить п. 2.1*								
2.1.1	Поручни лестниц	- с двух сторон лестничного марша; - при ширине лестницы 4 м и более установлены центральные двусторонние поручни	п. 5.2.7 ГОСТ Р 51261-2017 п. 5.1.13 СП 59.13330.2020	нет	-	-	-	-	О,С
2.1.2	Высота поручней лестницы	Высота поручня - 0,9 м При двухуровневом - поручни должны быть расположены в одной вертикальной плоскости.	п. 5.1.13 СП 59.13330.2020; п. 5.2.7 ГОСТ Р 51261-2017	нет	-	-	-	-	О,С

2.1.3	Лестничный поручень	Перед нижним и верхним маршами лестницы следует предусматривать завершающие части поручней, которые должны быть горизонтальными и выступать за границы лестничных маршей на 0,3 м.	п. 5.1.13 СП 59.13330.2020, п. 5.2.7 ГОСТ Р 51261-2017	нет	-	-	-	-	О,С
2.1.4	Ширина лестничного марша	не менее 1,35 м.	п. 5.1.12 СП 59.13330.2020	есть	-	Фото № 6	ширина лестницы центрального входа 5,02 м	соответствует нормативу	О
2.1.5	- Ширина проступи лестниц: - Высота подступенка	Ширину проступей следует принимать от 0,35 до 0,4 м - высоту ступеней от 0,12 до 0,15 м.	п. 5.1.12 СП 59.13330.2020	есть	-	Фото № 20	ширина проступи от 0,33 м до 0,37 м; Высота ступеней от 0,10 м до 0,16 м	не соответствует нормативу	О,С
2.1.6	Форма и размеры ступеней.	Одинаковы по размерам ширины проступи и высоты подъема ступеней.	п. 5.1.12 СП 59.13330.2020	нет	-	-	разные по размерам ширины проступи и высоты подъема ступеней.	не соответствует нормативу	О,С

2.1.7	Контрастные полосы на проступи краевых ступеней лестничных маршей	одна или несколько противоскользящих полос, контрастных с поверхностью ступени, как правило, желтого цвета, общей шириной 0,08 - 0,1 м	п. 6.2.8 СП 59.13330.2020	нет	-	-	-	-	С
2.1.8	Тактильно-контрастные указатели, выполняющие функцию предупреждения	глубиной 0,5 - 0,6 м и шириной, равной ширине лестничного марша, на расстоянии 0,3 м от кромки проступи первой ступени лестницы (рифы типа усеченных конусов, усеченных куполов, цилиндров, расположенных в линейном порядке)	т. 4 (рис. А.3, приложение А) ГОСТ Р 52875-2018	нет	-	-	-	-	С
2.1.9	Лестница	продублирована пандусом или подъемным устройством	п. 5.1.14 СП 59.13330.2020	нет	-	-	-	-	К
2.2.10	Наружные вызывные устройства.	Следует применять с учетом принятой организации обслуживания посетителей. Высота расположения оборудования от 0,85 до 1,1 м от поверхности пола, дороги	п. 6.1.1, 6.4.2 СП 59.13330 2020	есть	-	 Фото № 4	высота расположения оборудования 0,87 м от поверхности тротуара	соответствует нормативу	К,О,С
2.2	**Пандус (наружный)** *Если пандус отсутствует – необходимо пункты 2.2.1 – 2.2.7 удалить, остается п. 2.2.* *Если пандус имеется – необходимо удалить п. 2.2*								
2.2	Пандус (наружный)	-	-	Нет	-	-	Пандус отсутствует	-	О,С

2.2.8	Применение аппарелей	не допускается на объекте.	п. 6.1.2 СП 59.13330.2020	нет	-	-	-	-	К,О
2.2.9	Входная площадка с пандусом	При перепаде высот входной площадки и поверхности тротуара не более 0,2 м допускается не менее чем с одной стороны устраивать пандус без поручня с уклоном не более 100 ‰.	п. 6.1.2 СП 59.13330.2020	нет	-	-	-	-	К,О
2.3	**Входная площадка (перед дверью)**								
2.3.1	Размеры входной площадки	- с пандусом не менее 2,2 х 2,2 м. - без пандуса не менее при новом строительстве 1,6 х 2,2 м; при реконструкции или в рамках "разумного приспособления" 1,4х1,8м	п. 6.1.4 СП 59.13330.2020	есть	-	 Фото № 20	ширина входной площадки 3,11 м, глубина площадки 2,36 м	соответствует нормативу	К,О
	Входная площадка при входах, доступных МГН	Имеет козырек, навес. Поверхность покрытия входной площадки твердая, не допускающая скольжения при намокании.	таблицы А.2. п 2.4 СП 136.13330.2012 п. 6.1.4 СП 59.13330.2020	есть	-	 Фото № 9	установлен навес, водоотвод. Поверхность покрытия входной площадки твердая, не допускающая скольжения при намокании.	соответствует нормативу	-
2.4	**Дверь (входная)**								
2.4.1	Входные двери	имеют символ, указывающий на их доступность	п. 4.3.7 ГОСТ Р 52131-2019	нет	-	-	-	-	К,О,С,Г,У

2.4.2	Ширина входной двери	ширина в свету не менее 0,9 м. При реконструкции, если дверные проемы в несущих конструкциях, допустимая ширина дверного проема в свету до 0,8 м. При двухстворчатых входных дверях ширина одной створки 0,9 м. Задержка автоматического закрывания не менее 5 с	п. 6.1.5 СП 59.13330.2020	есть	-	 Фото № 21	ширина дверного проема в свету 1,68 м	соответствует нормативу	К
2.4.3	Высота порога входной двери	не более 0, 014 м	п. 6.2.4 СП 59.13330.2020	есть	-	 Фото № 22	высота порога входной двери составляет 0,04 м	не соответствует нормативу	К
2.4.4	Ручка двери	Имеет форму С- и П-образных ручек, позволяющую управлять ею одной рукой и не требующую применения слишком больших усилий или значительных поворотов руки в запястье. Контраст в сочетании цветов оборудования: дверь-ручка двери.	п. 6.4.1, п. 6.4.3 СП 59.13330.2020	есть	-	 Фото № 42	Имеет С- образную форму	соответствует нормативу	К.О К.О. С

2.4.5	Наличие контрастной маркировки на прозрачных полотнах дверей	- на двух уровнях: 0,9 - 1,0 м и 1,3 - 1,4 м. - контрастную маркировку допускается заменять декоративными рисунками или фирменными знаками и т.п. той же яркости.	п. 6.1.6 СП 59.13330.2020	есть	-	 Фото № 51	Контрастная маркировка на уровне 1,3-1,4 м	соответствует нормативу	С
2.4.6	Информация об объекте	Информационные таблички с использованием рельефно-линейного шрифта, а также рельефно-точечного шрифта Брайля на высоте от 1,2 до 1,6 м	п. 6.5.9 СП 59.13330.2020			 Фото № 49	Информационная табличка с использованием шрифта Брайля на высоте от 1,2 до 1,6 м	соответствует нормативу	С
2.4.7	Наружные вызывные устройства	Следует применять с учетом принятой организации обслуживания посетителей. Высота расположения оборудования от 0,85 до 1,1 м от поверхности пола, дороги.	п. 6.1.1, 6.4.3 СП 59.13330.2020	есть	-	 Фото № 4	высота расположения оборудования 0,87 м от поверхности тротуара.	соответствует нормативу	К,О,С
2.5	Тамбур							

2.5.1	Размер тамбура	Глубина тамбуров при прямом движении и одностороннем открывании дверей не менее 2.45 м при ширине не менее 1.6 м. Свободное пространство со стороны ручки двери: при открывании от себя - не менее 0,3 м, при открывании к себе - не менее 0,6 м.	п. 6.1.8 СП 59.13330.2020	есть	68	Фото № 24,25,26,27	глубина тамбура 1,78 м; ширина тамбура 2,68 м	соответствует нормативу	К
2.6	**Двери из тамбура в помещение**							
2.6.1	Ширина дверного полотна.	Не менее 0,9 м	п. 6.1.5 СП 59.13330.2020	есть	68	Фото № 29	дверь тамбура имеет две створки. Ширина одной створки 0,73 м, ширина другой 0,70 м	соответствует нормативу	К,О
2.6.2	Порог двери.	Не выше 0, 0.14 м.	п. 6.2.4 СП 59.13330.2020	нет	68	Фото № 24,26	высота порога составляет 0,02 м	не соответствует нормативу	К,О,С

2.6.4	Ручка входной двери.	Имеет форму, позволяющую управлять ею одной рукой и не требующую применения больших усилий или значительных поворотов руки в запястье. Контраст в сочетании цветов оборудования: дверь ручка двери	п. 6.4.1, п. 6.4.3 СП 59.13330.2020	есть	-	Фото № 43	имеет С- образную форму; контраст в сочетании цветов оборудования: дверь – ручка двери отсутствует.	не соответствует нормативу	К.О.С.У, У
2.6.5	Наличие контрастной маркировки на прозрачных полотнах дверей	- на двух уровнях. 0,9 – 1,0 м и 1,3 – 1,4 м - контрастную маркировку допускается заменять декоративными рисунками или фирменными знаками и т.п. той же яркости.	п. 6.1.6 СП 59.13330.2020			Фото № 52	Контрастная маркировка на уровне 1,3-1,4 м	соответствует нормативу	С

Работа по адаптации объектов

№ п/п	Наименование функционально-планировочного элемента	Содержание	Виды работ
2.1	Лестница (наружная)		
2.2	Пандус (наружный)	**Установить пандус (наружный)**	**Текущий ремонт**
2.3	Входная площадка (перед дверью)		
2.4	Дверь (входная)		
2.5	Тамбур		

2.6	Двери из тамбура в помещение		
ОБЩИЕ требования к зоне		Привести в соответствие нормативным требованиям.	

II. Заключение по зоне:

Наименование структурно-функциональной зоны	Состояние доступности <*> (к пункту 3.4 Акта обследования)	Приложение		Рекомендации по адаптации (вид работы) <**> к пункту 4.1 Акта обследования
		N на плане	N фото	
1	2	3	4	5
Вход (входы) в здание	ДЧ-И (О, С, Г, У) - доступно частично избирательно	68	20,21,22,23,24,25,26,29,51,52	Ремонт текущий

Комментарий к заключению.

<*> Указывается: ДП-В - доступно полностью всем; ДП-И (К, О, С, Г, У) - доступно полностью избирательно (указать категории инвалидов); ДЧ-В - доступно частично всем; ДЧ-И (К, О, С, Г, У) - доступно частично избирательно (указать категории инвалидов); ДУ - доступно условно; ВНД - недоступно.

<**> Указывается один из вариантов: не нуждается; ремонт (текущий, капитальный); индивидуальное решение с ТСР; технические решения невозможны - организация альтернативной формы обслуживания.

Приложение 3
к Акту обследования объекта
социальной, инженерной
и транспортной инфраструктур
к паспорту доступности объекта
социальной, инженерной
и транспортной инфраструктур
от "23" декабря 2022 г. № 1

I. Результаты обследования:
3. Пути (путей) движения внутри здания(в том числе путей эвакуации)

Государственное бюджетное профессиональное образовательное учреждение «Кунгурский автотранспортный колледж»
Пермский край, г. Кунгур, ул. Просвещения, д. 9

№ п/п	Наименование функционально-планировочного элемента	Норматив	Ссылка на норматив	Наличие элемента			Фактическое состояние *(в т.ч. результаты замеров)*	Выявленные нарушения и замечания	
				есть/нет	№ на плане	фото		Содержание*(обозначить соответствуем ль нормативу)*	Значимо для инвалида (категория)
1	2	3	4	5	6	7	8	9	10
3.1	**Коридор (вестибюль, зона ожидания, галерея, балкон)** *При описании данной зоны – необходимо указывать, где находится тот или иной элемент.* *При отсутствии контрольно-пропускного устройства – необходимо п. 3.1.1 удалить.* ***В жилых зданиях, зданиях домов-интернатов, геронтологических центров, домов сестринского ухода, хосписов, а также в зданиях общеобразовательных и дошкольных образовательных организаций тактильные напольные указатели не предусматриваются.***								
3.1.1	Ширина контрольно-пропускного устройства для пропуска инвалидов на колясках	- не менее 0,95 м Дополнительно следует предусматривать боковой проход для обеспечения эвакуации инвалидов на креслах-колясках и других категорий МГН.	п. 6.1.9 СП 59.13330.2020	-	-	 Фото № 66	В зоне ожидания ширина контрольно-пропускного устройства 0,5 м	Не соответствует нормативу	К

3.1.2	Ширина путей движения (в коридорах, галереях и т.п.)	не менее 1,8 м, допускается ширина коридора 1,5 - 1,2 м с организацией разъездов (карманов) для кресел-колясок длиной не менее 2 м при общей с коридором ширине не менее 1,8 м в пределах прямой видимости следующего кармана.	п. 6.2.1 СП 59.13330.2020	есть	51	Фото № 30	ширина коридора 3.23 м; карманы для кресел-колясок отсутствуют	не соответствует нормативу	К,О
3.1.3	Подходы к оборудованию и мебели должны быть по ширине	ширина не менее 0,9 м, - для поворота на 90° - 1,2 х 1,2 м; - разворот на 180° - диаметром 1,4 м.	п. 6.2.2 СП 59.13330.2020	есть	41	Фото № 34	ширина не менее 0,9 м	соответствует нормативу	К
3.1.4	Зоны отдыха	На каждом этаже, где ожидаются посетители, зоны отдыха на 2 – 3 места, в т.ч. для инвалидов на колясках.	п. 6.2.5 СП 59.13330.2020	нет	-	-	-	-	К,О,С

3.1.5	Тактильные напольные направляющие указатели	для обозначения основных путей безопасного передвижения при ширине более 4 м и длине более 70 м к месту обслуживания, если отсутствуют иные направляющие ориентиры (непрерывные линии стен, поручни, ограждения).	п. 6.5.12 СП 59.13330.2020	нет	-	-	-	-	С
3.2	**Лестница внутри здания** *Если лестница отсутствует – необходимо пункты 3.2.1 – 3.2.11 удалить, основной п. 3.2* *Если лестница оборудована – необходимо удалить п. 3.2* *При описании данной зоны – необходимо указать, где находится лестница (лестница, ведущая на второй этаж», «лестница после входа в здание» и т.п.). При необходимости нормативы можно продублировать.*								
3.2.1	Ступени лестниц	- ровные, без выступов, с шероховатой поверхностью - на боковых краях ступеней, не примыкающих к стенам, есть бортики высотой не менее 0,02 м или другие устройства для предотвращения соскальзывания трости или ноги.	п. 6.2.8 СП 59.13330.2020	есть	52	 Фото № 44	Лестница после выхода из тамбура. Ее ширина 3,2 м. Количество ступеней 7 штук. Поверхность твердая, но скользкая, особенно после намокания. Бортики отсутствуют. Устройства для предотвращения соскальзывания трости отсутствует	не соответствует нормативу	О,С,Г,У
3.2.2	Проступи ступеней	горизонтальные шириной 0,3 м (допускается от 0,28 до 0,35 м). Высота ступеней - 0,15 м (допускается от 0,13 до 0,17 м).	п. 6.2.8 СП 59.13330.2020	есть	52		ширина проступи от 0,39 м до 0,42 м, высота ступеней от 0,14 м до 0,15 м	не соответствует нормативу	С,О

3.2.3	В пределах одного марша лестницы	ступени, различающиеся по высоте и ширине, не допускаются. Применение ступеней, из прозрачных и полированных материалов, не допускается	П. 6.2.8 СП 59.13330.2020	есть	52		ступени в пределах одного марша лестницы имеют разную высоту и ширину	не соответствует нормативу	-
3.2.4	Проступи краевых ступеней лестничных маршей	нанесены одна или несколько противоскользящих полос, контрастных с поверхностью ступени, как правило, желтого цвета, общей шириной 0,08 – 0,1 м.Расстояние между краем контрастной полосы и краем проступи ступени не более 0.04 м	п. 6.2.8 СП 59.13330.2016	нет	-	-	-	-	С
3.2.5	Тактильные полосы перед лестницей	если лестница включает в себя несколько маршей, предупреждающая тактильная полоса обустраивается только перед верхней ступенью верхнего марша и нижней ступенью нижнего марша	п. 6.2.8 СП 59.13330.2020	нет	-	-	-	-	-
3.2.6	Ограждения с поручнями	Вдоль обеих сторон открытых лестниц на высоте 0,9 м (+/- 0,03 м)	п. 6.2.11 СП 59.13330.2020	нет	-	-	-	-	О,С
3.2.7	Поручень ограждений	с внутренней стороны лестницы непрерывный по всей ее высоте.	П. 6.2.11 СП 59.13330.2020	нет	-	-	-	-	О,С

3.2.8	Завершающие горизонтальные части поручня	- длиннее марша лестницы на 0,3 м (+/- 0.03 м); - имеют нетравмирующее завершение.	П. 6.2.11, п. 5.1.13 СП 59.13330.2016	нет	-	-	-	-	О,С
3.2.9	Диаметр поручня	округлого сечения диаметром от 0,04 до 0,05 м (для детей – 0,03 м).	п. 6.2.12 СП 59.13330.2020	нет	-	-	-	-	О,С,Г,У
3.2.10	Расстояние в свету между поручнем и стеной	- не менее 0,045 м. - стена вдоль поручня должна быть гладкой	п. 6.2.12 СП 59.13330.2020	нет	-	-	-	-	О,С
3.2.11	Рельефные обозначения этажей.	На боковой, внешней по отношению к маршу, поверхности поручней общественных зданий	п. 6.2.12 СП 59.13330.2020	нет	-	-	-	-	С
3.3	**Пандус (внутри здания)** *Если пандус отсутствует – необходимо пункты 3.3.1 – 3.3.9 удалить, оставить п. 3.3* *Если пандус имеется - необходимо удалить п. 3.3*								
3.3	Пандус (внутри здания)	-	-	Нет	-	-	Пандус внутри здания отсутствует	-	К
3.4	**Лифт пассажирский (или подъемник)** *Если лифт (подъемник) отсутствует – необходимо оставить п. 3.4, остальные пункты удалить.* *Если лифт (подъемник) имеется – необходимо удалить п. 3.4*								
3.4.	Лифт пассажирский (или подъемник)	-	-	Нет	-	-	Лифт пассажирский (или подъемник) не оборудован.	-	К
3.5	**Дверь** *При описании данной функциональной зоны – необходимо указывать местоположение дверей* *Здесь приводится описание дверей, установленных в коридорах (а не тех, которые ведут в помещения)*								

3.5.1	Ширина дверных и открытых проемов в стене	- 0,9 м, если дверные проемы находятся в несущих конструкциях, допускается уменьшать ширину дверного проема в свету до 0,8 м; - порог не более 0.014 м	п.6.1.5, п.6.2.4 СП 59.13330.2020	есть	51	 Фото № 31	двери, ведущие к месту предоставления услуг (коридор, 1 этаж) имеют две створки, ширина одной 0,9 м, ширина другой 0,40 м. Ширина дверного проема в свету 1,24 м; высота порога 0.023 м	не соответствует нормативу	К
3.5.2	Высота дверного порога	не более 0.014 м	п. 6.2.4 СП 59.13330.2020	есть	51	 Фото № 45	высота дверного порога 0,023 м	не соответствует нормативу	К.О.С
3.5.3	Наличие контрастной маркировки на прозрачных полотнах дверей	- на двух уровнях: 0.9 - 1,0 м и 1,3 - 1,4 м. - контрастную маркировку допускается заменить декоративными рисунками или фирменными знаками, узорами и т.п. той же яркости.	п. 6.1.6 СП 59.13330.2020	есть	51	 Фото № 69	Контрастная маркировка дверей на высоте 1,3 - 1,4 м	соответствует нормативу	С

3.5.4	Дверные ручки	имеют С- и П-образные формы, позволяющие инвалиду управлять ими одной рукой и не требующую применения слишком больших усилий или значительных поворотов руки в запястье	п. 6.4.3 СП 59.13330.2020	есть	-	Фото № 39	имеют С – образную форму.	соответствуют нормативу.	К,О
3.6	**Пути эвакуации (безопасные зоны)**								
3.6.1	Места обслуживания или постоянного нахождения инвалидов	размещены на расстоянии не более 15 м от выходов из помещений	п. 6.2.20 СП 59.13330.2020	нет	-	-	-	-	К,С
3.6.2	Ширина эвакуационных выходов (дверей)	не менее 1,2 м	п. 6.2.21 СП 59.13330.2020	нет	-	-	-	-	-
3.6.3	Ширина горизонтальных участков путей эвакуации, а также пандусов	- ширина не менее 1,2 м - уклон не более 5%	п. 6.2.21 СП 59.13330.2020	нет	-	-	-	-	-
3.6.4	Двери на путях эвакуации	Имеет цвет, который с учетом освещенности при аварийном освещении будет обеспечивать контраст относительно цвета стены.	п. 6.2.23 СП 59.13330.2020	нет	-	-	-	-	-

3.6.5	Ширина марша лестницы	- 1,35 м с числом людей, более 200 человек. - 1,6 м с числом людей более 600 человек. - 1,2 м с числом менее 200 человек.	п. 6.2.24 СП 59.13330.2020	нет	-	-	-	-	-
3.6.6	Зоны безопасности	- не менее одной пожаробезопасной зоны на этаж в пределах помещений одного пожарного отсека для инвалидов, которые не могут эвакуироваться самостоятельно. - на этажах имеющих эвакуационные выходы наружу, пожаробезопасные зоны не требуются.	п. 6.2.25 СП 59.13330.2020	нет	-	-	-	-	-
3.6.7	Пожаро-безопасная зона	имеющая выход на лестничную клетку, имеет место для размещения необходимых приспособлений для эвакуации (не менее одних носилок и двух эвакуационных кресел на каждые 10 человек.	п. 6.2.28 СП 59.13330.2020	нет	-	-	-	-	-
3.6.8	Эвакуационные лестницы	На проступях верхней и нижней ступеней каждого марша, нанесены контрастные или контрастные фотолюминесцентные полосы общей шириной 0,08 - 0,1 м, расстояние между краем контрастной полосы и краем проступи ступени не более 0,04 м	п.6.2.8, п. 6.2.29 СП 59.13330.2020	нет	-	-	-	-	-

3.6.9	Поручни лестниц на путях эвакуации	В условиях темноты они имеют яркостный контраст за счет применения фотолюминесцентных материалов либо источников искусственной подсветки.	6.2.29 СП 59.13330.2020	нет	-	-	-	-	-

Работа по адаптации объектов

№ п/п	Наименование функционально-планировочного элемента	Содержание	Виды работ
3.1	Коридор (вестибюль, зона ожидания, галерея, балкон)		
3.2	Лестница (внутри здания)		
3.3	Пандус (внутри здания)		
3.4	Лифт пассажирский (или подъемник)	**Подъемник**	**Индивидуальное решение с техническими средствами реабилитации**
3.5	Дверь		
3.6	Пути эвакуации		
ОБЩИЕ требования к зоне		Привести в соответствие нормативным требованиям.	

II. Заключение по зоне:

Наименование структурно-функциональной зоны	Состояние доступности <*> (к пункту 3.4 Акта обследования)	Приложение		Рекомендации по адаптации (вид работы) <**> к пункту 4.1 Акта обследования
		N на плане	N фото	
1	2	3	4	5
Пути (путей) движения внутри здания (в том числе путей эвакуации)	ДУ-II (О)	51, 68	30, 31,45, 69	Индивидуальное решение с техническими средствами реабилитации

Комментарий к заключению

<*> Указывается: ДП-В - доступно полностью всем; ДП-И (К, О, С, Г, У) - доступно полностью избирательно (указать категории инвалидов); ДЧ-В - доступно частично всем; ДЧ-И (К, О, С, Г, У) - доступно частично избирательно (указать категории инвалидов); ДУ - доступно условно, ВНД - недоступно.

<**> Указывается один из вариантов: не нуждается; ремонт (текущий, капитальный); индивидуальное решение с ТСР; технические решения невозможны - организация альтернативной формы обслуживания.

Приложение 4 (1)
к Акту обследования объекта
социальной, инженерной
и транспортной инфраструктур
к паспорту доступности объекта
социальной, инженерной
и транспортной инфраструктур
от "23" декабря 2022 г. № 1

I. Результаты обследования:
4. Зоны целевого назначения здания(целевого посещения объекта)
Вариант 1 - зона обслуживания инвалидов

Государственное бюджетное профессиональное образовательное учреждение «Кунгурский автотранспортный колледж»
Пермский край, г. Кунгур, ул. Просвещения, д. 9

№ п/п	Наименование функционально-планировочного элемента	Норматив	Ссылка на норматив	Наличие элемента			Фактическое состояние	Выявленные нарушения и замечания	
				есть/нет	№ на плане	фото		Содержание	Значимо для инвалида (да/нет)
1	2	3	4	5	6	7	8	9	10
4.1	**Кабинетная форма обслуживания (зона приема посетителей)**								
4.1.1	Информирующие таблички помещений (в том числе тактильно-звуковые) с использованием рельефно-линейного шрифта, а также рельефно-точечного шрифта Брайля	- перед входами во внутренние помещения, в которых оказываются услуги, с указанием назначения помещения, размещаются рядом с дверью со стороны дверной ручки на высоте от 1,2 до 1,6 м от уровня пола и на расстоянии 0,1 м от края таблички до края дверного проема	п. 6.5.9 СП 59.13330.2020	нет	-	-	-	-	С

4.1.2	Ширина дверного проема	не менее 0,9 м	п. 6.2.4 СП 59.13330.2020	есть	41	Фото № 33	ширина дверного проема 1,5 м	соответствует нормативу	К
4.1.3	Высота дверного порога	не более 0,014 м	п. 6.2.4 СП 59.13330.2020	нет	-	-	-	-	К.О.С
4.1.4	Дверные ручки	имеют форму, позволяющую управлять ими одной рукой и не требующую применения слишком больших усилий	п. 6.4.3 СП 59.13330.2020	есть	-	Фото № 47	не требуют применения больших усилий.	соответствует нормативу	К.О
4.1.5	Ширина прохода в помещении с оборудованием и мебелью	не менее 1,2 м	п. 6.2.2 СП 59.13330.2020	есть	41	Фото № 34	ширина прохода в помещении не менее 1,2 м	соответствует нормативу	К

4.1.6	Поверхность столов, прилавков, и других мест обслуживания, используемых посетителями на креслах-колясках.	находиться на высоте не более 0,80 - 0,85 м над уровнем пола. Ширина и высота проема для ног должны быть не менее 0,75 м, глубина - не менее 0,5 м	п. 8.1.7 СП 59.13330.2020	есть	-	 Фото № 46	высота стола 0,74 м над уровнем пола; ширина проема для ног 1,2 м , высота 0.63 м; глубина 0,55 м.	не соответствует нормативу	К
4.1.7	Зоны дополнительного озвучивания	Система озвучивания – индукционная система.	п. 4.15 СП 138.13330.2012	нет	-	-	-	-	Г
4.2	**Зальная форма обслуживания (описание зрительного, актового, экспозиционного зала и т.п.)**								
4.2.1	Ширина дверного проема	не менее 0,9 м	п. 6.2.4 СП 59.13330.2020	нет	-	-	-	-	К
4.2.2	Высота дверного порога	не более 0,014 м	п. 6.2.4 СП 59.13330.2020	нет	-	-	-	-	К,О,С
4.2.3	Ширина прохода в помещении с оборудованием и мебелью	не менее 1,2 м	п. 6.2.2 СП 59.13330.2020	нет	-	-	-	-	К
4.2.4	Места для инвалидов в зальных помещениях	стулья или скамьи, с подлокотниками из расчета не менее одного стула с подлокотником на пять стульев без подлокотников. Скамьи должны иметь опору для спины и пространство под сиденьем глубиной не менее 1,3 глубины скамьи.	п. 8.6.3 СП 59.13330.2020	нет	-	-	-	-	О
4.2.5	Расчетное число зрительских мест для инвалидов	не менее 5% общего числа зрителей	п. 8.1.5 СП 59.13330.2020	нет	-	-	-	-	К

4.2.6	Размеры места для зрителя, использующего кресло-коляску	0,9 х 1,4 м.	п. 8.1.6 СП 59.13330.2020	нет	-	-	-	-	К
4.2.7	Система усиления звука	индивидуальное и коллективное пользование устройства улучшения звука	п. 8.1.9 СП 59.13330.2020 ГОСТ Р 51671	нет	-	-	-	-	Г
4.2.8	Доступность мест для инвалидов с нарушением слуха.	размещены в зоне действия системы обеспечения разборчивости звуковой информации и зоны действия системы тифлокомментирования, а также в зоне видимости "бегущей строки", телемонитора или зоны для размещения сурдопереводчика	п. 8.1.5 СП 59.13330.2020	нет	-	-	-	-	Г
4.2.9	Пандусы и ступени в зоне зрительских мест	имеют подсветку или фотолюминесцентную маркировку при использовании в зале затемнения	п. 8.1.6 59.13330.2020	нет	-	-	-	-	С
4.3	**Прилавочная форма обслуживания**								
4.3.1	Высота поверхности места обслуживания	не более 0,85 м над уровнем пола	п. 8.1.7 СП 59.13330.2020	нет	-	-	-	-	К
4.3.2	Зоны дополнительного озвучивания	Система озвучивания индукционная система	п. 4.15 СП 138.13330.2012	нет	-	-	-	-	Г
Касса. *В соответствии с п. 8.4.2 СП 59.13330.2020 в расчетно-кассовой зоне должно быть приспособлено не менее одного доступного контрольно-кассового аппарата.*									
4.3.2	Ширина прохода около кассы	не менее 1,2 м.	п. 8.4.2 СП 59.13330.2020	нет	-	-	-	-	-

4.3.3	Высота кассы	высота не более 0,80 - 0,85 м над уровнем пола. Ширина и высота проема для ног не менее 0,75 м, глубина - не менее 0,5 м	п. 8.1.7 СП 138.13330.2020	нет	-	-	-	-	-
4.3.4	Высота устройств, которыми могут пользоваться инвалиды внутри здания	Часть стойки-барьера обслуживания, прилавка высотой 0,85 м от уровня пола. Ширина рабочего фронта прилавка, стола, стойки, барьера и т.п. у места получения услуги не менее 1,0 м. Не менее одной стойки обслуживания посетителей оборудовать системой обеспечения разборчивости звуковой информации	п. 8.1.7 СП 59.13330.2020	нет	-	-	-	-	-
4.3.5	Зоны дополнительного озвучивания	Система озвучивания – индукционная система.	п. 4.15 СП 138.13330.2012	нет		-	-	-	-
4.4.	**Менеджмент объекта по обеспечению доступности услуг.**								
4.4.1	Организация оказания помощи в преодолении барьеров и сопровождение инвалидов при предоставлении услуг на объекте организации	Наличие	ст. 15 от 24.11.1995 N 181-ФЗ	есть	-	Приказ от 01.03.2022 г. № 57-осн	Ответственные за оказание помощи в преодолении барьеров и сопровождение инвалидов: социальный педагог и комендант.	-	-

4.4.2	Обеспечение допуска на объект, в котором предоставляются услуги или к месту предоставления услуги собаки-проводника при наличии документа, подтверждающего ее специальное обучение	Наличие	ст. 15 от 24.11.1995 N 181-ФЗ	есть	-	-	Разработано Положение о порядке допуска собаки-поводыря в учреждение	-	-
4.4.3	Организация инструктирования или обучения специалистов, работающих с инвалидами, по вопросам, связанным с обеспечением доступности для них объектов	Наличие.	ст. 15 от 24.11.1995 N 181-ФЗ	есть	-	-	Разработано Положение о ситуационной помощи инвалидам и лицам с ОВЗ	-	-

Работа по адаптации объектов

№ п/п	Наименование функционально-планировочного элемента	Содержание	Виды работ
4.1	Кабинетная форма обслуживания (зона приема посетителей)		Ремонт текущий
4.2	Залыная форма обслуживания (описание зрительного, актового, экспозиционного зала и т.п.)		
4.3	Прилавочная форма обслуживания		
4.4	Менеджмент объекта по обеспечению доступности услуг		
ОБЩИЕ требования к зоне		Привести в соответствие нормативным требованиям	

II. Заключение по зоне:

Наименование структурно-функциональной зоны	Состояние доступности <*> (к пункту 3.4 Акта обследования)	Приложение		Рекомендации по адаптации (вид работы) <**> к пункту 4.1 Акта обследования
		N на плане	N фото	
1	2	3	4	5
Зоны целевого назначения здания (целевого посещения объекта)	ДЧ-И (О)	41	33, 34	Ремонт текущий

Комментарий к заключению:

<*> Указывается: ДП-В - доступно полностью всем; ДП-И (К, О, С, Г, У) - доступно полностью избирательно (указать категории инвалидов); ДЧ-В - доступно частично всем, ДЧ-И (К, О, С, Г, У) - доступно частично избирательно (указать категории инвалидов), ДУ - доступно условно, ВНД - недоступно.

<**> Указывается один из вариантов: не нуждается; ремонт (текущий, капитальный); индивидуальное решение с ТСР; технические решения невозможны - организация альтернативной формы обслуживания.

Приложение 5
к Акту
обследования объекта
социальной, инженерной
и транспортной инфраструктур
к паспорту доступности объекта
социальной, инженерной
и транспортной инфраструктур
от "23" декабря 2022 г. № 1

I. Результаты обследования:
5. Санитарно-гигиенических помещений

Государственное бюджетное профессиональное образовательное учреждение «Кунгурский автотранспортный колледж»
Пермский край, г. Кунгур, ул. Просвещения, д. 9

№ п/п	Наименование функционально-планировочного элемента	Норматив	Ссылка на норматив	Наличие элемента			Фактическое состояние	Выявленные нарушения и замечания	
				есть/нет	№ на плане	фото		Содержание	Значимо для инвалида (категория)
1	2	3	4	5	6	7	8	9	10
5.1	Туалетная комната								
5.1.1	Ширина дверного проема	Не менее 0,9 м Двери должны открываться наружу	п. 6.2.4 СП 59.13330.2020	есть	67	Фото № 58	Не менее 0,9 м, двери открываются наружу	Соответствует нормативу	К

5.1.2	Дверной порог	Отсутствует или не более 0,014 м	п. 6.2.4 СП 59.13330.2020	нет	67	Фото № 58	Дверной порог отсутствует	Соответствует нормативу	К,О
5.1.3	Дверные ручки	Форма, позволяющая управлять одной рукой и не требующая применения слишком больших усилий	п.6.4.3 СП 59.13330.2020	есть	-	Фото № 71 Фото № 72	Дверные ручки не требуют применения больших усилий	Соответствует нормативу	К,О

5.1.4	Размеры санитарно-гигиенического помещения	Доступные кабины уборной в туалетных блоках 1,65 х 2,2 м; Универсальные кабины уборных: - с центральным расположением унитаза 2,2 х 2,25 м; - с правым или левым расположением унитаза 1,7 х 2,2 м	п. 6.3.3 СП 59.13330.2020	-	-	Фото № 59	С левым расположением унитаза 1,8 х 2,8 м	Соответствует нормативу	К
5.1.5	Сбоку от унитаза предусмотрено пространство для размещения кресла-коляски.	Шириной не менее 0,8 м	п. 6.3.3 СП 59.13330.2020	-	-	-	Ширина пространства 0,9 м	Соответствует нормативу	К,О
5.1.6	Свободное пространство для разворота кресла-коляски	Диаметром не менее 1,4 м	п. 6.3.3 СП 59.13330.2020	-	-	-	Диаметр 1,4 м	Соответствует нормативу	К
5.1.7	Поручни у унитаза	Один или оба откидные	п. 6.3.3 СП 59.13330.2020 п. 5.2.8 ГОСТ Р 51261-2017	-	-	-	Один поручень откидной	Соответствует нормативу	К,О
5.1.8	Ширина между поручнями унитаза	Не более 0,6 м	Приложение Г, рис. Г.4 ГОСТ Р 51261-2017	-	-	-	Ширина между поручнями унитаза 0,6 м	Соответствует нормативу	К

5.1.9	Конфигурация унитаза	- высота 0,45 - 0,5 м (от пола до сиденья), длина 0,7 м; - имеет опору для спины - с автоматическим сливом воды или с ручным кнопочным управлением	п.6.3.3, п.6.3.9 СП 59.13330.2020	-	-	-	Высота унитаза от пола до сиденья 0.4 м	Не соответствует нормативу	К,О
5.1.10	Писсуар	- на высоте от пола не более 0,4 м, - с автоматическим сливом воды или с ручным кнопочным управлением	п. 6.3.3 СП 59.13330.2020 п. 5.2.8.6 ГОСТ Р 51261-2017	нет	-	-	-	-	К
5.1.11	Требования к раковине	высотой не более 0,80 - 0,85 м над уровнем пола. Ширина и высота проема для ног не менее 0,75 м, глубина - не менее 0,5 м	п.6.3.3, п.8.1.7 СП 59.13330.2020	есть	-	 Фото № 57	Высота раковины 0,83 м, высота проема для ног 0,56 м, глубина 0,33 м	Не соответствует нормативу	К
5.1.12	Поручни у раковины	Наличие.	п. 5.2.8.9 ГОСТ Р 51261-2017	есть	-	-	В наличии		О

5.1.13	Водопроводные краны	водопроводные краны с рычажной рукояткой и термостатом, а при возможности - с автоматическими и сенсорными кранами бесконтактного типа	п. 6.3.9 СП 59.13330.2020	есть	-	Фото № 73	Водопроводный кран с рычажной рукояткой	Соответствует нормативу	О.К
5.1.14	Крючки для одежды, вешалей и других принадлежностей	на высоте 0,85 - 1,1 м от уровня пола	п. 6.4.2 СП 59.13330.2020	нет	-	-	-	-	К.О
5.1.15	Информационные таблички помещений	со стороны ручки (выполненные рельефно-графическим и рельефно-точечным способом), расположенные на высоте от 1,2 до 1,6 м от уровня пола и на расстоянии 0,1 - 0,5 м от края двери	п. 6.3.6 СП 59.13330.2020	нет	-	-	-	-	К.О,С
5.1.16	Кнопка вызова персонала	оборудованы системой тревожной сигнализации или системой двухсторонней громкоговорящей связи	п. 6.3.6 СП 59.13330.2020	нет	-	-	-	-	К.О,С
5.2	**Душевая/ ванная комната**								

5.2.1	В помещениях душевых следует предусматривать не менее одной кабины, оборудованной для инвалида на кресле-коляске	предусматривается пространство для подъезда кресла-коляски.	п. 6.3.4 СП 59.13330 2020	нет	-	-	-	-	-
5.2.2	Ширина дверного проема	Не менее 0,9 м Двери должны открываться наружу	п. 6.3.3 СП 59.13330.2020	нет	-	-	-	-	К
5.2.3	Дверной порог	Отсутствие или не более 0.014 м	п. 6.2.4 СП 59 13330.2020	нет	-	-	-	-	К,О
5 2 4	Дверные ручки	Форма, позволяющая управлять одной рукой и не требующая применения слишком больших усилий	п.6.4.3 СП 59.13330.2020	нет	-	-	-	-	К,О
5.2 5	Для инвалидов с нарушением опорно-двигательного аппарата и нарушением зрения	- закрытые душевые кабины - нескользкий пол - поддон без порога	п 6.3 5 СП 59.13330.2020	нет	-	-	-	-	К,О,С

5.2.6	Сиденье складное переносное или закрепленное на стене. Поручни. Душ	- сиденье на высоте не более 0.48 м от уровня пола, - не закрепленный, ручной душ, - настенные поручни, - глубина и длина сиденья не менее 0,5 м.	п.6 3 5 СП 59.13330.2020 пр. 5.2.8.7, п.5.2 8 8 ГОСТ Р 51261-2017	нет	-	-	-	-	К,О
5.2.7	Размеры душевых	- закрытые 1,8 х 1,8 м; - открытые и со сквозным проходом 1,2 х 0,9 м	п.6.3.7СП 59.13330.2020	нет	-	-	-	-	К,О
5.2 8	Габариты поддона (трапа) в душевых	свободная зона не менее 0,9 х 1,5 м	п.6.3.7 СП 59.13330 2020	нет	-	-	-	-	К,О
5 2.9	Кнопка вызова персонала	оборудована системой тревожной сигнализации или системой двухсторонней громкоговорящей связи	п 6.3 6 СП 59 13330.2020	нет	-	-	-	-	К,О,С

Работа по адаптации объектов

№ п/п	Наименование функционально-планировочного элемента	Содержание	Виды работ
5.1	Туалетная комната		**Ремонт текущий**
5.2	Душевая/ванная комната		
ОБЩИЕ требования к зоне		**Привести в соответствие** нормативным требованиям.	

II. Заключение по зоне:

Наименование структурно-функциональной зоны	Состояние доступности <*> (к пункту 3.4 Акта обследования)	Приложение		Рекомендации по адаптации (вид работы) <**> к пункту 4.1 Акта обследования
		N на плане	N фото	
1	2	3	4	5
Санитарно-гигиеническое помещение	ДЧ-И (О)	67	57.58.59	Ремонт текущий

Комментарий к заключению:

<*> Указывается: ДП-В - доступно полностью всем; ДП-И (К, О, С, Г, У) - доступно полностью избирательно (указать категории инвалидов); ДЧ-В - доступно частично всем; ДЧ-И (К, О, С, Г, У) - доступно частично избирательно (указать категории инвалидов); ДУ - доступно условно; ВНД - недоступно.

<**> Указывается один из вариантов: не нуждается; ремонт (текущий, капитальный); индивидуальное решение с ТСР; технические решения невозможны - организация альтернативной формы обслуживания.

Приложение 6
к Акту обследования объекта
социальной, инженерной
и транспортной инфраструктур
к паспорту доступности объекта
социальной, инженерной
и транспортной инфраструктур
от "23" декабря 2022 г. № 1

I. Результаты обследования:
6. Системы информации на объекте

Государственное бюджетное профессиональное образовательное учреждение «Кунгурский автотранспортный колледж»
Пермский край, г. Кунгур, ул. Просвещения, д. 9

№ п/п	Наименование функционально-планировочного элемента	Норматив	Ссылка на норматив	Наличие элемента			Фактическое состояние	Выявленные нарушения и замечания	
				есть/нет	№ на плане	фото		Содержание	Значимо для инвалида (категория)
	Визуальные, акустические, тактильные средства информации.								
6.1.	*В данном разделе определяется общее состояние информационной доступности для инвалидов. Описание отдельных элементов информационной доступности есть в других приложениях.*								
6.1.1	Возможность получения тактильно-звуковой информации о доступности объекта, режиме его работы и порядке обслуживания инвалидов	интернет ресурс (сайт, соц. сети и т.д.) телефон	п. 4.3.3 СП 136.13330.2012 ГОСТ Р 52872-2019	есть	-	Фото № 48	сайт организации mirkutk.ru	Адаптирован для слабовидящих людей	К,О,С,Г,У

6.1.2	Визуальные информационные знаки и указатели	размещены с учетом: - угла поля наблюдения, - зоны досягаемости (как для людей на креслах-колясках, так и для людей с нарушением зрения); - отсутствия бликования, слепящего или недостаточного освещения и т.д	ГОСТ Р 51671-2020	нет	-	-	-	-	К,О,Г,С,У
6.1.3	Визуальные средства информации Информационные стенды.	- на контрастном фоне с размерами знаков, соответствующими расстоянию распознавания по высоте не менее 1,5 м и не более 4,5 м от уровня пола.	п. 6.5.4СП 59.13330.2020 п. 6.2 ГОСТ Р 51671-2020	нет	-	-	-	-	К,О,С,Г,У
6.1.4	Акустические средства информации	Оборудование зон обслуживания системами усиления слышимости: -индукционные системы	п. 10.3СП 136.13330.2012	нет	-	-	-	-	С,Г
6.1.5	Световые оповещатели, эвакуационные знаки пожарной безопасности, указывающие направление движения	Наличие	п. 6.5.5 СП 59.13330.2020	нет	-	-	-	-	Г

6.1.6	Информирующие тактильные таблички с использованием рельефных знаков и символов, а также рельефно-точечного шрифта Брайля	размещаются рядом с дверью со стороны дверной ручки на высоте от 1,2 до 1,6 м - перед входом в здание с указанием наименования учреждения, времени оказания услуг (приемных часов); -перед входами во внутренние помещения, с указанием номера и назначения помещения.	п. 6.5.9 СП 59.13330.2020 ГОСТ Р 51671-2020;	есть	-	 Фото № 49	Информационная табличка со шрифтом Брайля с режимом работы учреждения размещается рядом с дверью центрального входа со стороны дверной ручки на высоте от 1,3 до 1,4 м	Соответствует нормативу	С
6.1.7	Печатные носители статической информации (указатели, таблички, вывески, щиты, стенды, аппликации и т.п.)	Наличие	п. 10.1 СП 136.13330.2012	нет	-	-	-	-	С,К,Г
6.1.8	Звуковые сигнальные устройства аварийной и предупреждающей сигнализации	звуковые сигнальные устройства, дублирующие световые сигнальные устройства аварийной и предупреждающей сигнализации	п. 10.1 СП 136.13330.2012	нет	-	-	-	-	С
6.1.9	Тактильно-визуальные указатели, выполненные рельефным шрифтом и рельефно-точечным шрифтом Брайля	тактильные схемы, тактильно-визуальные указатели, информационные таблички и наклейки	п. 10.1 СП 136.13330.2012	нет	-	-	-	-	С

Работа по адаптации объектов

№ п/п	Наименование функционально-планировочного элемента	Содержание	Виды работ
6.1.	Визуальные, акустические, тактильные средства информации.		Ремонт текущий
ОБЩИЕ требования к зоне		Привести в соответствие установленным нормативам.	

II. Заключение по зоне:

Наименование структурно-функциональной зоны	Состояние доступности <*> (к пункту 3.4 Акта обследования ОИ)	Приложение		Рекомендации по адаптации (вид работы) <**> к пункту 4.1 Акта обследования объекта инфраструктуры
		N на плане	N фото	
1	2	3	4	5
Системы информации на объекте	ДЧ-И (О)	-	48, 49	Ремонт текущий

Комментарий к заключению:

<*> Указывается: ДП-В - доступно полностью всем; ДП-И (К, О, С, Г, У) - доступно полностью избирательно (указать категории инвалидов); ДЧ-В - доступно частично всем; ДЧ-И (К, О, С, Г, У) - доступно частично избирательно (указать категории инвалидов); ДУ - доступно условно; ВНД - недоступно

<**> Указывается один из вариантов: не нуждается; ремонт (текущий, капитальный); индивидуальное решение с ТСР; технические решения невозможны - организация альтернативной формы обслуживания.